

# Gut ankommen bei der Stadt Erlangen!

Liebe neue Mitarbeiterin,  
lieber neuer Mitarbeiter,

wir heißen Sie herzlich willkommen bei der Stadtverwaltung Erlangen. Um Ihnen das Ankommen zu erleichtern, haben wir Ihnen in dieser Mappe eine Auswahl an Informationen zum Verkehrsangebot und Mobilitätsoptionen zusammengestellt.

Ob mit Bus und Bahn, dem Fahrrad, zu Fuß oder mit dem Auto, für jeden findet sich der passende Weg. Wir wollen Ihnen helfen, sich schnell, günstig, bequem und umweltschonend fortzubewegen. Denn der tägliche Arbeitsweg ist ein wichtiger Bestandteil, um entspannt in den Arbeitstag und Feierabend zu starten.

Die Stadt Erlangen bietet eine Reihe an Angeboten wie ein vergünstigtes FirmenAbo, Diensträder, Dusch- und Umkleidemöglichkeiten, Fahrradabstellanlagen, kurze Wege zur nächsten Bushaltestelle etc., zu welchen Sie auf den nächsten Seiten alle Details finden.

Bei Fragen steht Ihnen Frau Neumann von der Abteilung Verkehrsplanung (86-1289, [isabella.neumann@stadt.erlangen.de](mailto:isabella.neumann@stadt.erlangen.de)) gerne zur Verfügung.

Wir wünschen Ihnen einen guten Start!  
Es grüßen Sie herzlich

Dr. Florian Janik  
Oberbürgermeister

Josef Weber  
Referent für Planen und Bauen



## Inhaltsverzeichnis

### Bus und Bahn – schnell und bequem

3

Auskunft	4
Pendlerlinien	5
Netzplan	6
Firmenabo	8
Angebote / Kundenservice	9

### Fahrrad – flexibel und günstig

13

Unterwegs in Erlangen	14
Verkehrssicheres Fahrrad	16
Angebote	17
Termine und Aktionen	19
Ansprechpartner	20

### Zu Fuß – gesund und entspannt

21

Orientierung in der Innenstadt	22
Fußläufige Ziele	23
Plätze, Parks und Grünflächen	24

### Pkw – kombinierbar und praktisch

25

Mobilität teilen	26
Angebote	27
Parken	28

Impressum:

Druck:  
Gutenberg Druck+Medien GmbH  
Schleifweg 1b  
91080 Uttenreuth

Herausgeber:  
Stadt Erlangen  
Amt für Stadtentwicklung und Stadtplanung

Redaktion:  
Amt für Stadtentwicklung und Stadtplanung  
Gebbertstraße 1  
91052 Erlangen

Bearbeiter:  
Isabella Neumann  
[isabella.neumann@stadt.erlangen.de](mailto:isabella.neumann@stadt.erlangen.de)

Layout:  
Manuela Keller-Denzler, Stadt Erlangen  
[manuela.keller-denzler@stadt.erlangen.de](mailto:manuela.keller-denzler@stadt.erlangen.de)

Fotos- / Grafiken: Stadt Erlangen  
Stand: April 2019



## Bus und Bahn – schnell und bequem

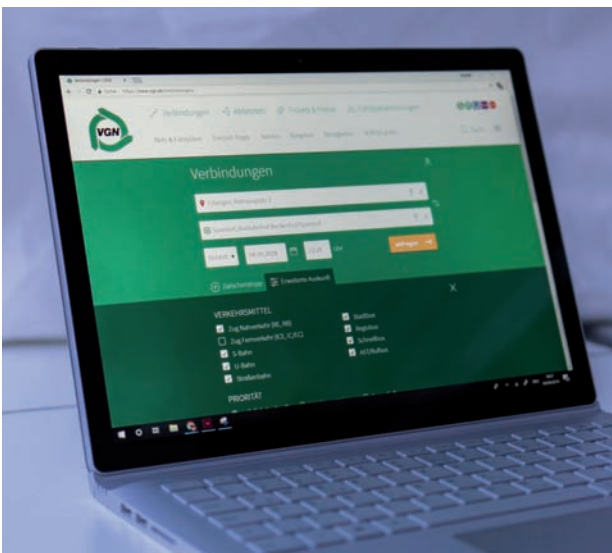
Mit dem ÖPNV schnell und komfortabel zur Arbeit: Sparen Sie sich die Parkplatzsuche und nutzen Sie die Zeit in Bus und Bahn für sich, zum Lesen, Schreiben, Musikhören oder Dösen. Über 700 Bus- und Bahnlinien stehen im VGN Verbundgebiet bereit und bringen Sie zügig ans Ziel. In Erlangen betreibt die Erlanger Stadtwerke AG den Stadtbusverkehr mit derzeit 16 Linien. Ergänzt wird das Angebot durch vier Haltestellen am S- bzw. Regionalbahnliniennetz sowie ein dichtes Regionalbusnetz.

# Bus und Bahn – schnell und bequem

## Fahrplanauskunft

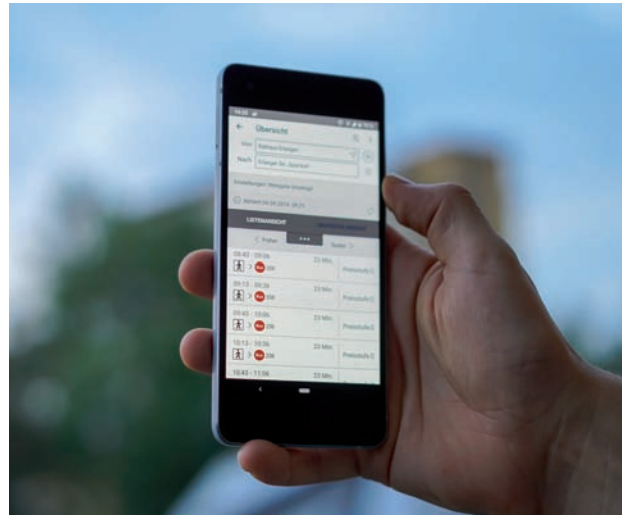
Lassen Sie sich online Ihre beste Verbindung zum Zielort ermitteln unter:  
[www.vgn.de/verbindungen](http://www.vgn.de/verbindungen)

In der Eingabe sind neben den Haltestellen auch alle Straßen sowie wichtige Ziele und Einrichtungen der Region hinterlegt. Die erweiterte Auskunft erlaubt zusätzliche Abfragen, wie zum Beispiel die bevorzugte Anzahl an Umstiegen oder das präferierte Verkehrsmittel. Dank Echtzeitanzeige können Sie mögliche Verspätungen direkt erkennen.




## Freizeittipps

Der VGN hat eine Auswahl an Wander- und Radtouren in der Region erstellt, die mit Bus und Bahn zu erreichen sind. Diese finden Sie in den entsprechenden Freizeitprospekten, kostenlos erhältlich in den Kundenbüros (s. Seite 12) oder unter:  
[www.vgn.de/freizeit](http://www.vgn.de/freizeit)



## VGN App – Alles auf einen Blick und Klick

„VGN Fahrplan & Tickets“: Ihre App für Auskunft und Ticketkauf für Android und iOS. Egal, wo Sie sind und wohin Sie wollen: Über die App „VGN Fahrplan & Tickets“ können Sie per Fingertouch auf alle Fahrplan-Informationen zugreifen und auch gleich online Ihr Ticket kaufen. Die Auskunft funktioniert wie auf der Website. Sprich, Sie erhalten schnell und zuverlässig alle relevanten Verbindungsinformationen – vom Fußweg bis zu Preis- und Tarifangaben. Außerdem haben Sie über die App auch direkten Zugriff auf Ihr Konto im VGN Onlineshop. Sie müssen den Shop also nicht eigens im Browser aufrufen, um Ihr Handyticket zu kaufen.



## Park & Ride

Im gesamten VGN Verbundgebiet gibt es ca. 130 Park & Ride Parkplätze. Dort können Sie Ihr Auto bequem abstellen und haben einen direkten Anschluss an den ÖPNV. Hier finden Sie einen P&R-Parkplatz in Ihrer Nähe: [www.vgn.de/service/park-and-ride](http://www.vgn.de/service/park-and-ride)

# Bus und Bahn – schnell und bequem

## Schnell zum Ziel – Pendlerlinien

### Aus den Landkreisen

- **Linie 200**  
Der Herzo-Express bringt Sie in 25 Minuten von Herzogenaurach zum Busbahnhof Erlangen.
- **Linie 201**  
Diese Linie verbindet Neustadt, Herzogenaurach sowie die westlichen Stadtteile Erlangens Neuses, Kriegenbrunn und Frauenaurach mit dem Rathaus und dem Hauptbahnhof Erlangen.
- **Linie 205**  
Aus dem Nordenwesten des Landkreises Erlangen-Höchstadt führt diese Linie aus Höchstadt, Adelsdorf, Röttenbach, Hemhofen und Dechsendorf nach Erlangen.
- **Linie 209**  
Diese Linie führt aus dem östlichen Landkreis Erlangen-Höchstadt von Eschenau aus über Neunkirchen, Dormitz und Uttenreuth zum Zollhaus und dem Erlanger Busbahnhof.

### Innerhalb Erlangens

- **Linie 280**  
Die Linie verbindet, ohne Umwege über die Innenstadt, den Stadtwesten mit dem Stadtsüden (Sebaldussiedlung, Techn. Fakultät) und Stadttosen (Röthelheimpark, Buckenhof / Spardorf). So gelangt man z.B. schnell zur Wirtschaftsschule.
- **Linie 285**  
Von Bruck und Buckenhof aus führt diese Linie schnell ins Zentrum. Auch der Museumswinkel (Gebberstraße 1) wird optimal erreicht.
- **Linie 293**  
Aus dem Süden (Bruck und Sebaldussiedlung) führt diese Linie über den Röthelheimpark und das Zollhausviertel ins Stadtzentrum. Im Westen erschließt diese Linie Büchenbach.

## Richtung Nürnberg

- **Linie 20**  
Diese Linie schafft eine Verbindung mit dem Nürnberger Straßenbahnnetz an der Haltestelle Am Wegfeld und führt über Tennenlohe, die Technische Fakultät, die Sebaldussiedlung sowie den Röthelheimpark bis zu den Arcaden.
- **Linie 30**  
Die Anschlusslinie vom Erlanger Zentrum aus an die Straßenbahn, den Nürnberger Flughafen sowie an das U-Bahn-Netz. Der Linienvverlauf führt von den Erlanger Arcaden aus über den Neuen Markt und entlang der Nürnberger Straße, Erlangen Süd und danach über die B4 zum Am Wegfeld und weiter zum Flughafen und Ziegelstein zum Nürnberger Nordostbahnhof.



## Regionalexpress und S-Bahn

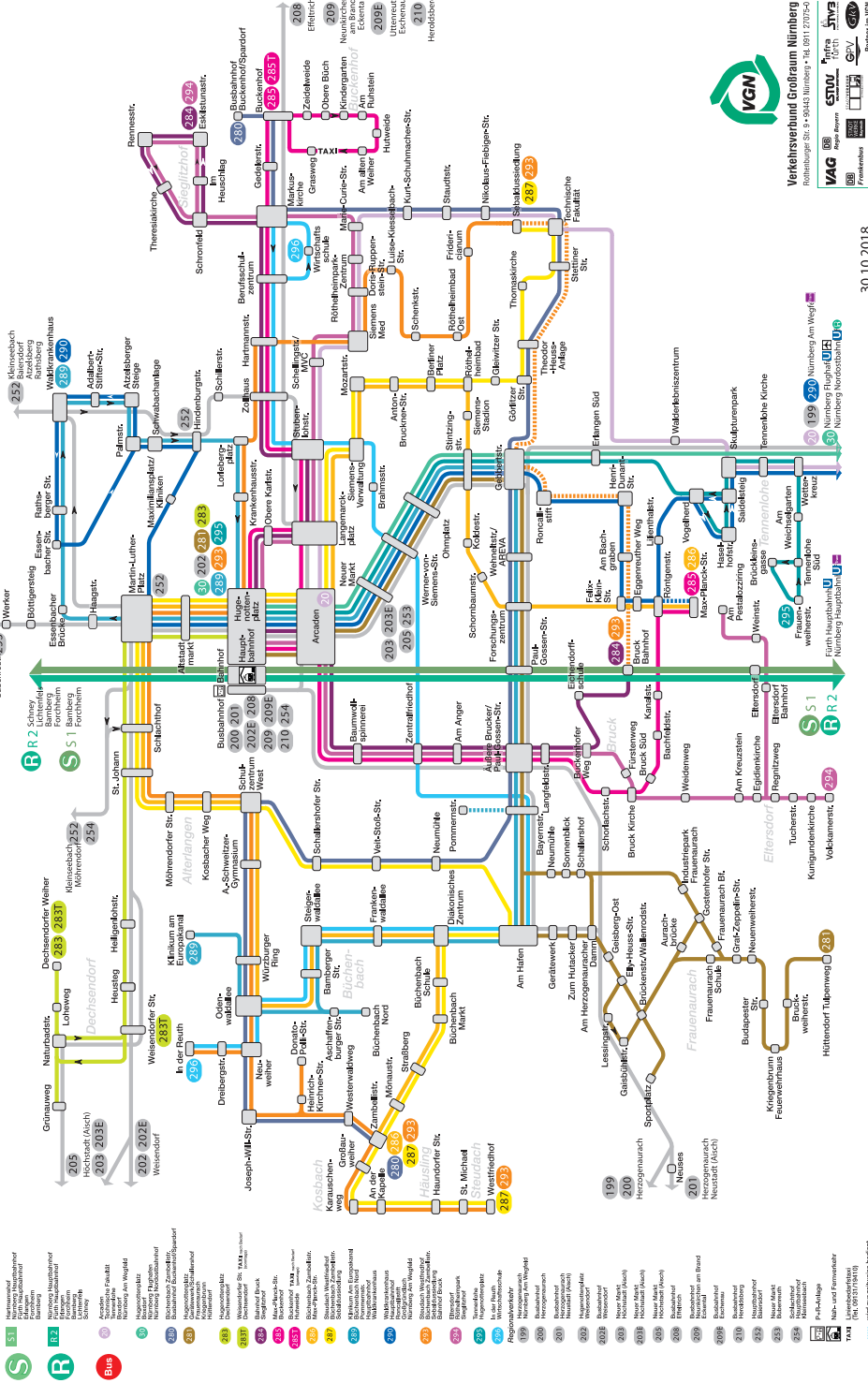
Mit dem Regionalexpress sind Sie von Nürnberg in nur 15 Minuten in Erlangen (Fürth 10 min.) und auch für die Strecke von Bamberg aus benötigt die Bahn nur circa 20 Minuten (Forchheim 8 min.).

Auch die S1 verkehrt zweimal pro Stunde auf diesen Strecken.

# Bus und Bahn – schnell und bequem

## Liniennetz Erlangen

Stand: 09.12.2018



30.10.2018



Den Netzplan finden Sie auch zum Download auf der VGN-Homepage:  
[www.vgn.de/linienetze/stadtverkehr\\_erlangen\\_stilisiert](http://www.vgn.de/linienetze/stadtverkehr_erlangen_stilisiert)

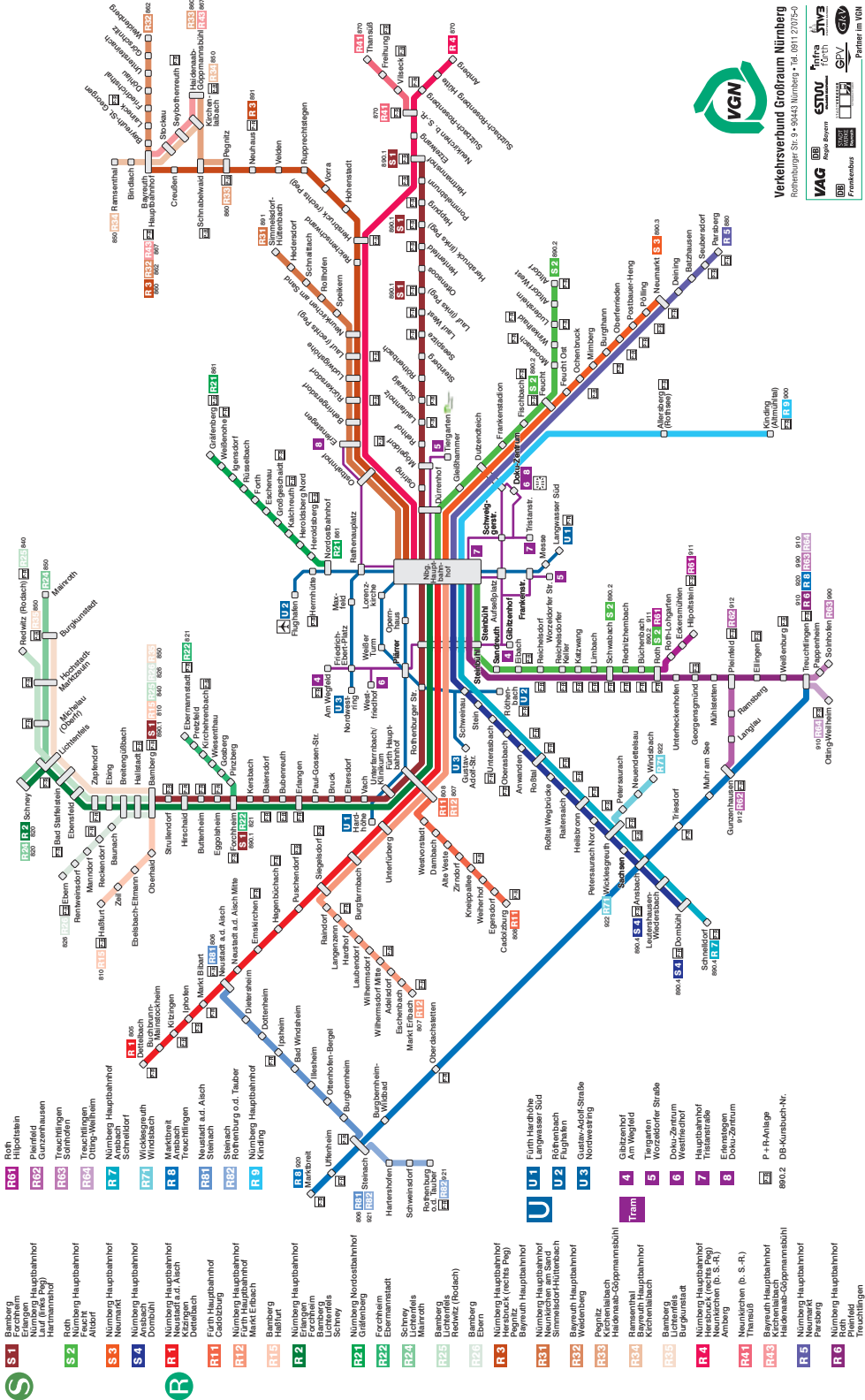
**Verkehrsverbund Großraum Nürnberg**  
 Rothentorplatz, St. 9 • 90440 Nürnberg • Tel. 0911 27075-0  
**VAG** **STNU** **STNV** **STV**  
 Apps: **STNU** **STNV** **STV**  
 Partner des VGN

# Bus und Bahn – schnell und bequem



## Schiennetz Gesamttraum

Stand: 01.01.2018



Den Netzplan finden Sie auch zum Download auf der VGN-Homepage:  
[www.vgn.de/linienetze/schiennetz\\_gesamttraum](http://www.vgn.de/linienetze/schiennetz_gesamttraum)

## Bus und Bahn – schnell und bequem

### VGN FirmenAbo – Günstige Mobilität für Mitarbeiter der Stadt Erlangen

Genießen Sie günstige Mobilität mit allen VGN-Verkehrsmitteln in den gewählten Tarifzonen – das ganze Jahr über, für alle Arbeitswege und auch in der Freizeit.

#### Die Vorteile auf einen Blick

#### Vergünstigter Ticket-Preis

Sie sparen 12,5% im Vergleich zum regulären JahresAbo. Zusätzlich erhalten Sie monatlich einen steuerfreien Arbeitgeberzuschuss der Stadt Erlangen in Höhe von 20 €.

- Ganz Erlangen für **16,30 € pro Monat** (lohnt sich bereits, wenn Sie an vier Tagen pro Monat den ÖPNV für den Arbeitsweg nutzen)
- Nürnberg – Erlangen **65,20 € pro Monat**
- Gesamtes VGN-Gebiet **178,30 € pro Monat**

(Weitere Preisstufen finden Sie auf S. 10)

### Fahren Sie gemeinsam

Wählen Sie das FirmenAbo Plus, wird das Ticket abends (ab 19:00 Uhr) und am Wochenende zur Familienkarte, mit der Sie einen weiteren Erwachsenen und bis zu vier Kinder kostenlos mitnehmen können.

### Bequemer Bezug

Das Ticket kann bequem online im VGN Shop bestellt werden:

[www.shop.vgn.de/geschäftskunden](http://www.shop.vgn.de/geschäftskunden)

Benutzername:

[stadt.er.firmenabo@vag.de](mailto:stadt.er.firmenabo@vag.de)

Kennwort:

Kumu-a4v

### Weitere Vorteile

Als Abokunde profitieren Sie im VGN Verbundgebiet an vielen Standorten von Rabatten bei der Nutzung von Carsharing-Angeboten ([www.vgn.de/ratgeber/carsharing](http://www.vgn.de/ratgeber/carsharing)) und auch für viele Freizeitangebote in der Region erhalten Sie ermäßigte Eintrittskarten (z.B. Tiergarten Nürnberg [www.vgn.de/freizeit/sparfuchs-ziele/](http://www.vgn.de/freizeit/sparfuchs-ziele/)).

### Schon gewusst – ÖPNV Zuschuss

Die Stadt Erlangen bezuschusst die Nutzung des ÖPNV mit monatlich 20 €. Den Fahrkostenzuschuss der Stadt Erlangen erhalten Mitarbeiterinnen und Mitarbeiter, die den ÖPNV überwiegend nutzen (Zeitkarten mit einer Mindestlaufzeit von einem Monat). Gefördert werden Tarifbeschäftigte, Beamte, Auszubildende und Anwärter der Stadt Erlangen im aktiven Arbeitsverhältnis. Pro Monat werden 20 € erstattet. Der Zuschuss wird mit der Entgeltzahlung ausgezahlt. Die Lohnsteuer und Sozialversicherungsabgaben auf die Zuschüsse werden zentral getragen, d.h. die 20 € stehen Ihnen auch in voller Höhe netto zur Verfügung. Ausführliche Infos zur Beantragung finden Sie im Intranet unter Dienstreise & Fahrtkosten. Ein Antrag für den ÖPNV-Zuschuss liegt dieser Mappe bei.

# Bus und Bahn – schnell und bequem

## Weitere Abos

Sollten Sie den ÖPNV nur zu bestimmten Jahreszeiten nutzen, besteht auch die Möglichkeit, 3-Monats- oder 6-Monats-Abos abzuschließen. Für kürzere Zeiträume lohnt sich ein Monatsticket (Solo 31).

## Flexibler unterwegs

Wer noch flexibler sein möchte, kann auch die MobiCard wählen. Sie gilt für 7 oder 31 Tage, unabhängig an welchem Wochentag Sie die Karte kaufen. Weitere Vorteile der MobiCard sind, dass diese übertragbar ist und Sie bis zu fünf weitere Personen (ergibt max. 6 Personen, davon max. 2 ab 18 Jahre) mitnehmen können. Anstatt zwei Personen können alternativ auch zwei Fahrräder mitgenommen werden und auch ein Hund kann kostenlos mitfahren.

Die 9-Uhr-MobiCard ist der Spar-Tipp für alle, die montags bis freitags erst nach 9:00 Uhr unterwegs sind.

## Für Gelegenheitsfahrer

Sie nutzen Bus und Bahn nur an einzelnen Tagen, z.B. bei Regen? Hierfür bietet der VGN ein Angebot aus Tagestickets, Streifenkarten oder Einzelfahrscheinen. Diese können auch bequem als Handyticket erworben werden.

### Hinweis

Der ÖPNV Zuschuss kann für Monatskarten bzw. 31-Tage-MobiCards sowie für Abonnementverträge (3-Monats- und 6-MonatsAbos, FirmenAbo / FirmenAbo Plus, JahresAbo / JahresAbo plus) genutzt werden.

## Auszubildende

Für Auszubildende stellt der VGN ein vergünstigtes Fahrkartenangebot bereit. Die Wahl besteht zwischen Wochen- oder Monatskarten und auch das FirmenAbo kann von Auszubildenden der Stadt Erlangen genutzt werden.



# Bus und Bahn – schnell und bequem

## Preise FirmenAbo und FirmenAbo Plus Stadtverwaltung Erlangen

Tarifstufe	VGN-FirmenAbo		VGN-FirmenAbo Plus	
	mtl. Abbuchung VAG	Endpreis (inkl. 20 € ÖPNV-Zuschuss)	mtl. Abbuchung VAG	Endpreis (inkl. 20 € ÖPNV-Zuschuss)
A (Nürnberg / Fürth / Stein)	53,90 €	<b>33,90 €</b>	59,80 €	<b>39,80 €</b>
B (nur Fürth)	44,40 €	<b>24,40 €</b>	50,60 €	<b>30,60 €</b>
C (nur Erlangen)	36,30 €	<b>16,30 €</b>	40,50 €	<b>20,50 €</b>
D	30,20 €	<b>10,20 €</b>	33,40 €	<b>13,40 €</b>
1	30,20 €	<b>10,20 €</b>	33,40 €	<b>13,40 €</b>
2	49,60 €	<b>29,60 €</b>	55,00 €	<b>35,00 €</b>
2+T	59,30 €	<b>39,30 €</b>	65,80 €	<b>45,80 €</b>
3	66,20 €	<b>46,20 €</b>	73,40 €	<b>53,40 €</b>
3+T	78,10 €	<b>58,10 €</b>	86,60 €	<b>66,60 €</b>
4	85,20 €	<b>65,20 €</b>	94,50 €	<b>74,50 €</b>
4+T	91,70 €	<b>71,70 €</b>	101,70 €	<b>81,70 €</b>
5	99,80 €	<b>79,80 €</b>	110,60 €	<b>90,60 €</b>
5+T	106,70 €	<b>86,70 €</b>	118,30 €	<b>98,30 €</b>
6	111,90 €	<b>91,90 €</b>	124,10 €	<b>104,10 €</b>
6+T	122,20 €	<b>102,20 €</b>	135,50 €	<b>115,50 €</b>
7	131,00 €	<b>111,00 €</b>	145,00 €	<b>125,00 €</b>
7+T	140,30 €	<b>120,30 €</b>	155,50 €	<b>135,50 €</b>
8	149,70 €	<b>129,70 €</b>	165,80 €	<b>145,80 €</b>
8+T	157,50 €	<b>137,50 €</b>	174,60 €	<b>154,60 €</b>
9	166,70 €	<b>146,70 €</b>	184,80 €	<b>164,80 €</b>
9+T	174,70 €	<b>154,70 €</b>	193,70 €	<b>173,70 €</b>
10	184,60 €	<b>164,60 €</b>	204,70 €	<b>184,70 €</b>
10+T	198,30 €	<b>178,30 €</b>	219,50 €	<b>199,50 €</b>

Preise ohne Gewähr  
Preise bis 31.12.2019

Informationen zu den für Sie gültigen Tarifstufen finden Sie unter:  
[www.vgn.de/auskunft](http://www.vgn.de/auskunft)

# Bus und Bahn – schnell und bequem

## Preisvergleich FirmenAbo Stadtverwaltung Erlangen

Tarifstufe	VGN-FirmenAbo		JahresAbo	6 Monate	3 Monate	Solo 31	31-Tage MobilCard
	Endpreis (inkl. 20€ ÖPNV-Zuschuss)	mtl. Abbuchung VAG					
A (Nürnberg / Fürth / Stein)	33,90 €	53,90 €	61,60 €	68,90 €	73,90 €	80,10 €	90,90 €
B (nur Fürth)	24,40 €	44,40 €	50,70 €	59,40 €	63,00 €	67,90 €	74,60 €
C (nur Erlangen)	16,30 €	36,30 €	41,50 €	48,40 €	51,30 €	54,40 €	60,70 €
D	10,20 €	30,20 €	34,50 €	39,60 €	41,90 €	44,10 €	48,50 €
F	X	X	23,90 €	27,10 €	28,70 €	30,30 €	33,80 €
1	10,20 €	30,20 €	34,50 €	39,60 €	41,90 €	44,10 €	48,50 €
2	29,60 €	49,60 €	56,70 €	64,20 €	67,90 €	71,70 €	79,60 €
2+T	39,30 €	59,30 €	67,80 €	76,80 €	81,30 €	85,80 €	95,20 €
3	46,20 €	66,20 €	75,60 €	85,30 €	90,30 €	95,30 €	105,90 €
3+T	58,10 €	78,10 €	89,20 €	101,00 €	107,00 €	112,90 €	125,30 €
4	65,20 €	85,20 €	97,40 €	110,50 €	117,00 €	123,50 €	137,40 €
4+T	71,70 €	91,70 €	104,80 €	118,80 €	125,70 €	132,70 €	147,60 €
5	79,80 €	99,80 €	114,00 €	129,10 €	136,60 €	144,20 €	160,20 €
5+T	86,70 €	106,70 €	121,90 €	137,90 €	146,00 €	154,10 €	171,10 €
6	91,90 €	111,90 €	127,90 €	144,60 €	153,10 €	161,60 €	179,40 €
6+T	102,20 €	122,20 €	139,70 €	157,60 €	166,90 €	176,10 €	195,40 €
7	111,00 €	131,00 €	149,70 €	169,20 €	179,10 €	189,00 €	209,80 €
7+T	120,30 €	140,30 €	160,30 €	181,20 €	191,90 €	202,50 €	224,70 €
8	129,70 €	149,70 €	171,10 €	193,00 €	204,30 €	215,60 €	239,30 €
8+T	137,50 €	157,50 €	180,00 €	203,60 €	215,60 €	227,50 €	252,50 €
9	146,70 €	166,70 €	190,50 €	215,30 €	228,00 €	240,60 €	267,00 €
9+T	154,70 €	174,70 €	199,70 €	225,50 €	238,80 €	252,00 €	279,70 €
10	164,60 €	184,60 €	211,00 €	238,50 €	252,50 €	266,50 €	295,80 €
10+T	178,30 €	198,30 €	226,60 €	256,60 €	271,60 €	286,70 €	318,20 €

Preise ohne Gewähr  
Preise bis 31.12.2019

Informationen zu den für Sie gültigen Tarifstufen finden Sie unter:  
[www.vgn.de/auskunft](http://www.vgn.de/auskunft)

# Bus und Bahn – schnell und bequem

## Kundenbüro ESTW Stadtbus

Haltestelle Hauptbahnhof Erlangen  
 Goethestraße 21a  
 Montag – Freitag  
 9:00 – 18:00 Uhr  
 Telefon: 09131 823-4470  
 E-Mail: [kundenbuero@estw.de](mailto:kundenbuero@estw.de)



## VAG-KundenCenter

U-Bahnhof Nürnberg Hauptbahnhof  
 Königstorpassage  
 Montag – Freitag  
 7:00 – 20:00 Uhr  
 Samstag  
 9:00 – 14:00 Uhr  
 Telefon: 0911 283-4646  
 E-Mail: [service@vag.de](mailto:service@vag.de)

## infra Kundencenter

U-Bahnhof Fürth Hauptbahnhof  
 Fußgängergeschoss  
 Montag – Freitag  
 7:30 – 19:00 Uhr  
 Samstag  
 9:00 – 14:00 Uhr  
 Telefon: 0911 9704-4800  
 E-Mail: [infra@stadtverkehr-fuerth.de](mailto:infra@stadtverkehr-fuerth.de)

## VGN Onlineshop

Im VGN Onlineshop können Sie Ihr Ticket ganz bequem online kaufen und erhalten dieses dann als Printticket zum Ausdrucken, als Handyticket oder per Post.  
[www.shop.vgn.de](http://www.shop.vgn.de)

Wo erhalte ich welches Ticket?						
	Einzel-fahrkarte	Mehr-fahrten-karte	TagesTicket Solo und Plus	MobiCard	Solo 31	Jahres-Abo
Fahrkarten-automat	✓	✓	✓	✓	✓	
Bus	✓	z. T.	✓	z. T.	z. T.	
VGN-Verkaufsstellen		z. T.	z. T.	z. T.	z. T.	z. T.
Verkaufsstellen DB AG	✓		✓	✓	✓	✓
VGN Onlineshop: <a href="http://shop.vgn.de">shop.vgn.de</a>	✓	✓	✓	✓	✓	✓

z. T. = zum Teil



## Fahrrad – flexibel und günstig

Erlangen ist Bayerns Fahrradhauptstadt: Wenige Steigungen und kurze Wege im Stadtgebiet machen das Fahrrad in Erlangen für alle zu einem wichtigen Verkehrsmittel. E-Bikes oder Pedelecs ermöglichen es, auch längere Strecken bequem zurückzulegen. Und wer mit dem Rad zur Arbeit fährt, tut auch gleichzeitig etwas für seine Gesundheit.

# Fahrrad – flexibel und günstig

## Fahrradstadtplan

Im Stadtgebiet gibt es 13 ausgeschilderte Fahrradhaupttrouten, die die einzelnen Stadtteile untereinander und mit dem Zentrum verbinden. Die Routen stellen Achsen dar, die dem Alltagsverkehr eine sichere und zügige Befahrung auf Radwegen, Radstreifen und Straßen mit wenig Kfz-Verkehrsaufkommen ermöglichen.



Eine Übersicht über die Routenführung bietet der regelmäßig erscheinende Fahrradstadtplan. Neben den Fahrradrouten enthält dieser die Darstellung von Radwegen in ein oder zwei Richtungen, Strecken über Nebenstraßen und unbefestigten Wegeführungen, Gefahrenstellen, Fahrradparkplätzen, ausgewiesenen Fahrradstraßen und Treppenanlagen an Radwegen (Ein Exemplar liegt dieser Mappe bei).

## Sicher Radfahren



Kennen Sie den Unterschied zwischen einem Schutzstreifen und einem Radfahrstreifen? Wann darf ich auf dem Gehweg fahren und welche Vorteile bieten eigentlich Fahrradstraßen? Wichtige Informationen über die Fahrradstadt Erlangen und wie Sie dort verkehrssicher und unfallfrei Radfahren können, bietet der beiliegende Flyer „Sicher Radfahren in Erlangen“.



## Freizeitwege

- **Rund um Erlangen**  
Möchten Sie Erlangen von allen Seiten kennenlernen? Dann bietet sich eine Fahrradrundtour auf Erlangens Grünroute „Rund um Erlangen“ an. Mit einer Gesamtlänge von 46 Kilometer führt die Strecke durch Erlangens Orts- und eine Auswahl an Stadtteilen. Die Strecke ist beschildert und ebenfalls im Fahrradstadtplan eingezeichnet.
- **Regnitzradweg**  
Die Städteachse von Nürnberg bis Bamberg kann über den Regnitzradweg erkundet werden. Dieser bietet zwei parallele Routen: Während die 85 Kilometer lange Talroute durch Dörfer und Kleinstädte mit fränkischen Fachwerkfassaden führt, orientiert sich die kaum kürzere Kanalroute (75 Kilometer) durchgängig am Verlauf des Main-Donau-Kanals und der Regnitz. Alle Infos zum Radweg finden Sie unter: [www.regnitzradweg.de](http://www.regnitzradweg.de)

Weitere Vorschläge für Radtouren finden Sie online auf BayernInfo: [www.bayerninfo.de/rad](http://www.bayerninfo.de/rad)

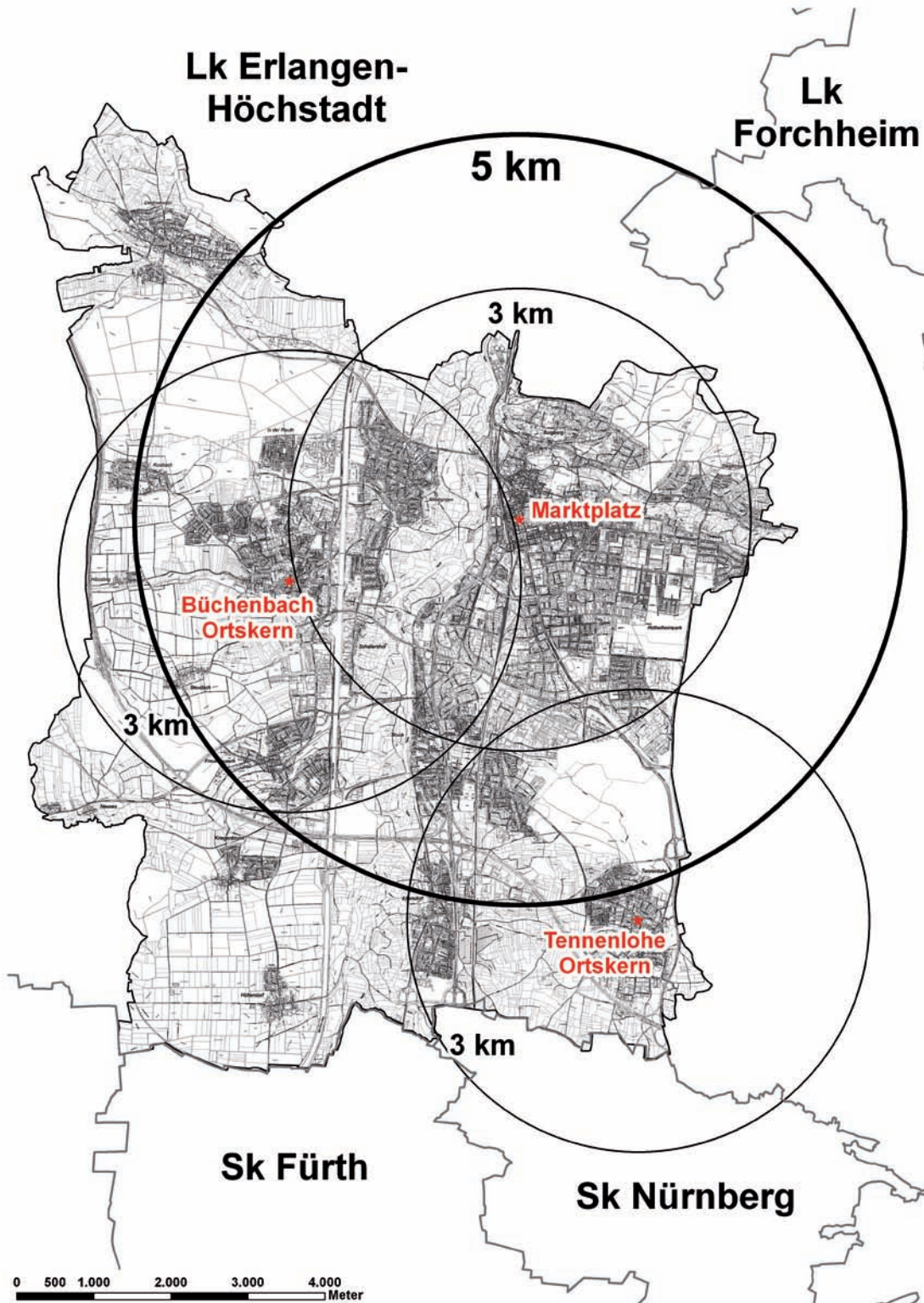
Auch der ADFC Erlangen bietet jährlich ein abwechslungsreiches Radtourenprogramm an (Broschüre liegt dieser Mappe bei): [www.adfc-erlangen.de/tourenprogramm](http://www.adfc-erlangen.de/tourenprogramm)

# Fahrrad – flexibel und günstig

## Fahrradfreundliche Entfernungen

Ein Großteil der Erlanger Wohngebiete befindet sich in weniger als 5 Kilometern Di-

stanz zum Stadtzentrum. Auch aus einigen umliegenden Gemeinden sind es weniger als 10 Kilometer in die Erlanger Innenstadt.



## Das verkehrssichere Fahrrad Stand: 1. Juni 2017

- Neben Akku- ist auch Batteriebeleuchtung erlaubt, insofern sie ein Prüfzeichen (~K...) hat.
- Akku- und Batteriebeleuchtung muss nur noch bei Bedarf mitgeführt werden.
- Zwei Scheinwerfer und Rücklichter sind erlaubt.
- Zusätzliche Beleuchtung an Helm, Rucksack oder Taschen ist erlaubt und darf auch blinken.



- Rückstrahler, rot, mit "Z"-Kennzeichnung, darf baulich ins Rücklicht integriert sein

- Rücklicht, rot (darf Bremslichtfunktion haben sowie Standlicht)

- helltönende Klingel

- zwei unabhängig wirkende Bremsen

- Scheinwerfer weiß (optional mit Abblendlicht, Fernlicht, Tagfahrlicht, Standlicht), nicht blendend

- Rückstrahler weiß, kann in Scheinwerfer integriert sein

- Dynamo mit 3 Watt/ 6 Volt oder Batterie-/Akkulicht mit Prüfzeichen (~K...)

- Rückstrahler rot ist erlaubt, aber nicht länger vorgeschrieben

- zwei gelbe Rückstrahler je Pedal

- Reifen mit Reflexstreifen oder je Laufrad zwei gelbe Spreichenreflektoren oder Speichen-Stick an jeder Speiche; Kombination möglich

» » » » » **pressedienst-fahrrad** » » »

# Fahrrad – flexibel und günstig



## Diensträder

Für Dienstfahrten steht ein Pool von Fahrrädern zur Verfügung. Die Fahrräder sind am Fahrradabstellplatz an der Ostseite des Rathauses untergestellt und durchnummeriert. Die Ausleihe erfolgt über den Info-Tresen im Rathauseingang. Einige Ämter, die Ihren Sitz nicht im Rathaus haben (z.B. Amt für Stadtentwicklung und Stadtplanung), stellen eigene Fahrräder für ihre Mitarbeiter und Mitarbeiterinnen zur Verfügung. Fragen Sie bei Ihrer Amtsleitung nach!

## Nutzen Sie Ihr eigenes Rad

Lassen Sie Ihr Rad als Dienstrad registrieren und Sie erhalten eine finanzielle Entschädigung für die dienstliche Nutzung Ihres privaten Fahrrades:

- bei einer jährlichen Nutzung des Fahrrades an mindestens 20 Tagen: 25,56 € für jeden weiteren Tag der dienstlichen Nutzung: 0,77 €
- Höchstsatz pro Jahr: 86,92 €

Evtl. Sachschäden bei der dienstlichen Benutzung des Fahrrades werden von der Stadt Erlangen mitgetragen. Den Antrag finden Sie im Intranet oder können diesen mit beiliegendem Formular bestellen.

## Lastenräder

Sie müssen mal etwas mehr transportieren z.B. für eine mobile Bürgerversammlung oder ein Sommerfest? Buchen Sie kostenlos eines der Transporträder der Stadt Erlangen mit Elektroantrieb. Diese stehen Ihnen an verschiedenen Standorten im Stadtgebiet zur Verfügung. Buchen können Sie diese bequem übers Internet, dort finden Sie auch eine Übersicht zu den unterschiedlichen Modellen:

<http://transportrad-buchen.erlangen.de/>



## Oft gefragt – Fahrradleasing

Der Tarifvertrag des öffentlichen Dienstes sieht derzeit keine Möglichkeit des Fahrradleasings vor.

# Fahrrad – flexibel und günstig

## Dusch- und Umkleidemöglichkeiten

Um sich vor der Arbeit wieder frisch machen zu können, stehen Ihnen folgende Räumlichkeiten zur Verfügung:

- Jeweils zwei Duschen für Damen (Raum Nr. K22) und Herren (Raum Nr. K24) samt Umkleideräumen und Spinden im Untergeschoss des kleinen Rathauses, Schuhstraße 40. Ein Schlüssel zu den Räumlichkeiten kann bei der Hausverwaltung, Herr Teuber (Tel. 2307) beantragt werden.
- Eine Dusche im Museumswinkel in der Gebbertstraße 1 (Raum 225, 2. OG).



## Eine gute Kombination: Rad und ÖPNV

In Bussen und Straßenbahnen der ESTW und VAG können Sie Ihr Fahrrad rund um die Uhr mitnehmen, wenn ausreichend Platz im Fahrzeug zur Verfügung steht. Über die Mitnahme entscheidet im Zweifelsfall der Fahrer. Kinderwagen und Rollstühle haben Vorrang.

Bei S-Bahnen ist zu beachten, dass während der morgendlichen Stoßzeit (Mo-Fr 6:00 – 8:00 Uhr) eine Mitnahme des Fahrrades nicht möglich ist. In den Zügen des Regionalverkehrs ist die Mitnahme zu diesen Zeiten erlaubt, wenn die Züge über Mehrzweckabteile verfügen bzw. wenn gemäß Hinweis im Fahrplan die Fahrradbeförderung zugelassen ist.

An vielen Bahnhöfen und Bushaltestellen stehen Fahrradabstellanlagen zur Verfügung, sodass sich die Fahrten gut mit dem ÖPNV und Fahrrad kombinieren lassen.

## Fahrradreparaturkiste und Luftpumpe

Für kleine Schäden sowie platte Reifen steht Ihnen an folgenden Orten ein kleines Set mit Fahrrad-Werkzeug zur Verfügung:

- Info-Tresen im Rathaus, Rathausplatz 1, Tel.: 1615
- Schuhstraße 40, Umweltamt, Zi. 420, Tel.: 2467
- Gebbertstraße 1, EG, bei Herrn Stehle (Hausverwalter), Tel. 1028.

## Fahrrad – flexibel und günstig

### Fahrradversteigerung

Mehrmals im Jahr finden Versteigerungen von Fundfahrrädern statt. Die jeweils aktuellen Versteigerungstermine und Besichtigungstermine in der Alfred-Wegener-Straße 11 erfahren Sie von der GGFA (Tel.: 09131-92005556).


### Mit dem Rad zur Arbeit

Die Stadt Erlangen beteiligt sich jährlich an der Aktion der AOK Bayern und des ADFC „Mit dem Rad zur Arbeit“. Fahren Sie im Aktionszeitraum an 20 Tagen mit dem Rad zur Arbeit winken attraktive Preise, z.B. Städtereisen, Fahrräder und passendes Equipment etc. Sie können an der Aktion als Einzelperson oder Team von bis zu vier Personen teilnehmen. Mehr Infos:

[www.mit-dem-rad-zur-arbeit.de](http://www.mit-dem-rad-zur-arbeit.de)

### Rädli

Jährlich am 1. Mai findet die Rädli in Erlangen statt. Die Fahrrad-Rallye quer durch Erlangen bietet für die Teilnehmenden eine Möglichkeit, auf verkehrsarmen, familienfreundlichen Routen Erlangen und Umgebung näher kennenzulernen. Durch die verschiedenen teilnehmenden Organisationen, wie Sportvereine, soziale und konfessionelle Einrichtungen sowie ökologische und historische Gruppierungen ist ein sehr vielseitiges Angebot für die radfahrenden Teilnehmerinnen und Teilnehmer geboten.



### Stadtradeln – Radeln für ein gutes Klima

Bei dieser Aktion des Klima Bündnis in Kooperation mit der AGFK Bayern geht es darum, als Team möglichst viele Radkilometer zu sammeln. Während der Aktion soll bewusst das Auto stehen gelassen und sich häufiger auf den Fahrradsattel geschwungen werden. Ziel ist es, möglichst viele Kilometer mit dem Fahrrad zu „erradeln“ und diese im Online-Radelkalender festzuhalten. Die Kommunen wetteifern dabei untereinander um die meisten Radelkilometer und die stärkste Einsparung des CO<sub>2</sub>-Ausstoßes. Helfen daher auch Sie mit, damit die Stadt Erlangen weiterhin den Ruf der Fahrradstadt Nr. 1 tragen kann. Neben einem Beitrag zu Ihrer Gesundheit und dem Klima können Sie auch Gewinner sein. Es winken attraktive Preise rund um das Thema Fahrrad. Mehr Infos: [www.stadtradeln.de](http://www.stadtradeln.de)

### Gutschein Fahrrad-Check Fahrradkiste

Lassen Sie Ihr Rad bei der Fahrradkiste gründlich überprüfen. Für den Fahrradcheck erhalten Sie einen Gutschein in Höhe von 30 €. Alle weiteren Informationen und die Standorte der Fahrradkiste in Erlangen, Buckenhof und Fürth können Sie beiliegendem Gutschein entnehmen.

### Rabatt Zweirad-Center Stadler GmbH

Zweirad-Center Stadler GmbH in Fürth-Bislohe gewährt auf Fahrräder, Fahrradzubehör, Fahrrad- und Outdoorbekleidung sowie Heimsportgeräte 10 % Rabatt auf nicht reduzierte Ware und 5 % auf reduzierte Ware. Es genügt die Vorlage eines Firmenausweises oder die Verdienstabrechnung. Die Konditionen gelten für die Häuser in Fürth-Bislohe und Nürnberg, Nepitschstraße 82.

## Fahrrad – flexibel und günstig

### ADFC

Der Allgemeine Deutsche Fahrrad-Club e.V. (ADFC) setzt sich für die Belange und Interessen des Radverkehrs ein. Unter: [www.adfc.de](http://www.adfc.de) finden Sie Tipps und aktuelle Informationen rund ums Radfahren. Auf Stadt- und Landkreisebene bieten die ADFC Kreisverbände ein vielfältiges Angebot z.B.:

- Die Organisation von Tages- oder auch mehrtägigen Radtouren
- Infos zu Fahrradfachhändlern in der Region
- Diebstahlschutz durch Fahrradcodierung
- Verschiedene Technik- und Reparaturkurse

### Ansprechpartner Stadt Erlangen

Sie haben Verbesserungsvorschläge für den Radverkehr oder möchten einen Mangel melden? Bei der Stadt Erlangen stehen Ihnen hierfür folgende Ansprechpartner zur Verfügung.

Abteilung Verkehrsplanung

Tel.: 86-1327

E-Mail: [verkehrsplanung@stadt.erlangen.de](mailto:verkehrsplanung@stadt.erlangen.de)

Fahrradbeauftragter

Tel.: 86-2632

E-Mail: [fahrradbeauftragter@stadt.erlangen.de](mailto:fahrradbeauftragter@stadt.erlangen.de)





## Zu Fuß – gesund und entspannt

Jeder Weg beginnt und endet zu Fuß. Zu Fuß lässt sich die Umgebung genießen und entspannt ans Ziel kommen. In der Mittagspause oder nach der Arbeit liegen Parks & Grünflächen zum Erholen in fußläufiger Entfernung zu den städtischen Gebäuden und auch zur nächsten Bushaltestelle ist es meist nur ein kurzer Fußweg.

## Zu Fuß – gesund und entspannt

### Gute Orientierung

Zur Orientierung in der Erlanger Innenstadt sind an mehreren Standorten Stadtplantafeln aufgestellt. Auf den Stadtplantafeln „Historische Innenstadt Erlangen“ sind neben Sehenswürdigkeiten, einer kurzen Info zur Stadtgeschichte und historischen Fotos auch Infos zur kostenlosen Audio-Guide-Tour zu finden.

Zusätzlich werden wichtige Ziele in der Innenstadt mit Wegweisern angezeigt. Dort ist auch jeweils die Entfernung angegeben.



### Wussten Sie, dass ...

wir im Durchschnitt 7,5 Stunden pro Werktag sitzen. Ein kurzer Weg zu Fuß oder ein Spaziergang bietet eine gute Unterbrechung. Die WHO empfiehlt mind. 150 Minuten pro Woche Bewegung mit mittlerer Intensität oder 75 Minuten mit hoher Intensität.

### Die Stadt erkunden

Der Erlanger Tourismus und Marketing Verein bietet eine Vielzahl an spannenden Touren durch Erlangen. Selbst als langjähriger Erlanger Bürger kann man so noch Neues entdecken:

Lassen Sie sich zum Beispiel von Markgraf Christian Erlang durch die historische Innenstadt führen oder lernen Sie mehr zu Erlangens Vergangenheit als Bierstadt. Auch kulinarisch hat das Programm viel zu bieten.

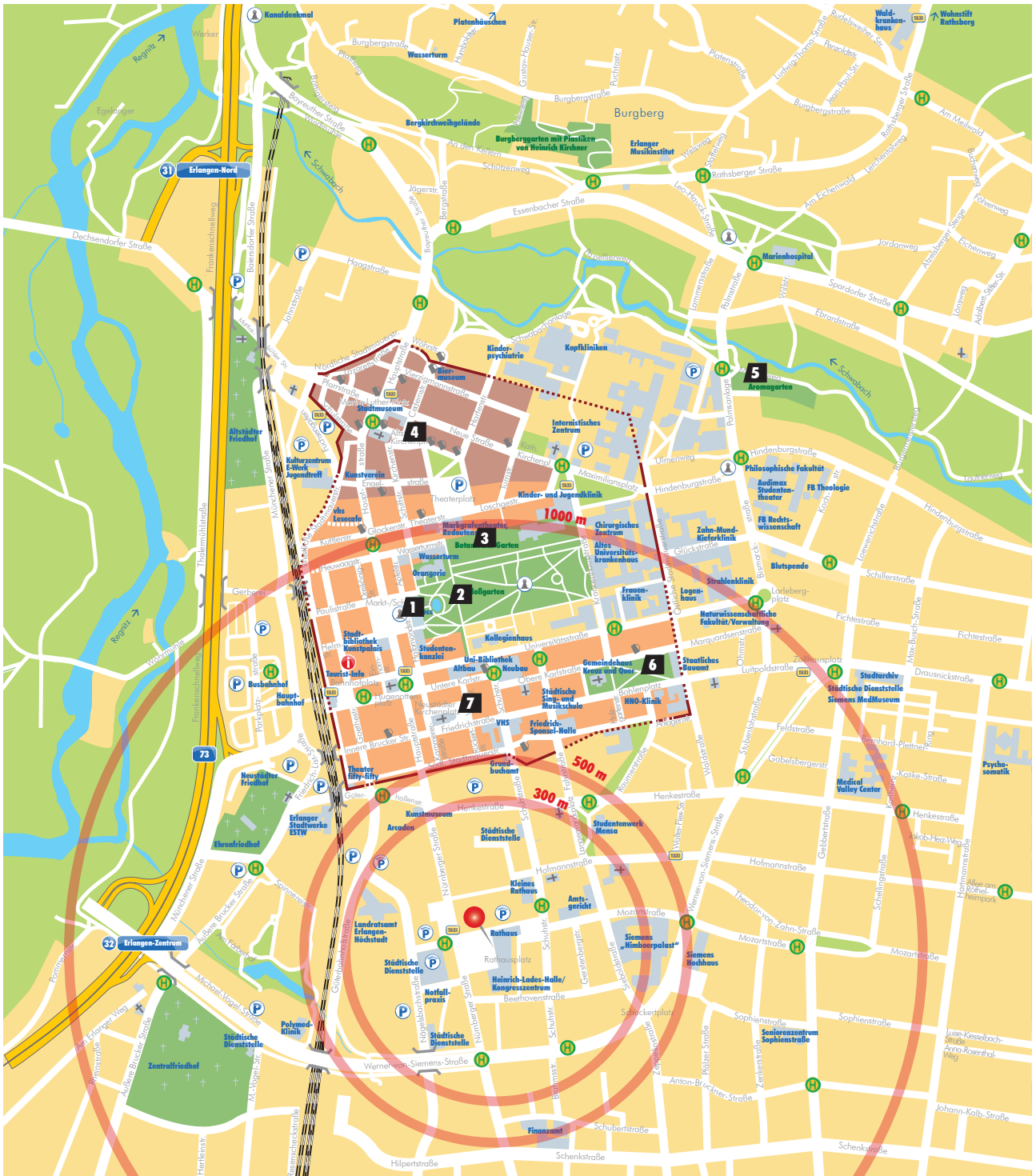
Alle Stadtrundgänge auf einen Blick:  
[www.erlangen-marketing.de/tourismus/stadtfuehrungen](http://www.erlangen-marketing.de/tourismus/stadtfuehrungen)



# Zu Fuß – gesund und entspannt

## Kurze Wege nutzen

Alle wichtigen Ziele im Stadtgebiet sind vom Rathaus aus gut zu Fuß zu erreichen.



# Zu Fuß – gesund und entspannt

## Plätze, Parks & Grünflächen

Auch Plätze und Parks zum Verweilen und Erholen befinden sich bequem in fußläufiger Entfernung.



**1 Schlossplatz**



**2 Schlossgarten**



**3 Botanischer Garten**



**4 Altstädter Kirchenplatz**



**5 Aromagarten**



**6 Bohlenplatz**



**7 Neustädter Kirchenplatz**



## **Pkw – kombinierbar und praktisch**

Die Angebote des ÖPNV, Fuß- und Radverkehrs können durch das Auto sinnvoll ergänzt werden. Dank Park+Ride-Anlagen können Sie Ihren Wagen an ÖPNV Haltestellen stehen lassen und bequem mit Bus oder Bahn weiterreisen. Carsharing oder Angebote zu Mitfahrgelegenheiten bieten eine gute Alternative zum eigenen Auto und gleichzeitig können Kosten gespart werden.

## Pkw – kombinierbar und praktisch

### Carsharing



Sie brauchen nur für einzelne Fahrten ein Auto oder möchten auf ein Zweitauto verzichten? Wenn Sie Ihren PKW weniger als 12.000 km im Jahr fahren, können Sie mit Carsharing deutlich Geld sparen. Der Erlanger Carsharing Verein e.V. stellt im Erlanger Stadtgebiet zehn Fahrzeuge unterschiedlicher Größe und teilweise mit Hybridantrieb zur Verfügung. Zudem können Mitglieder Elektrofahrzeuge in Buckenhof, Spardorf, Uttenreuth, Heroldsberg und Herzogenaurach ausleihen.

Zudem besteht eine Kooperation mit Scouter und Flinkster, sodass Sie als Mitglied über die Plattform [www.scouter.de](http://www.scouter.de) Zugriff auf ein bundesweites Carsharing-Netzwerk haben.

Mehr Infos über das Carsharingangebot und eine Mitgliedschaft finden Sie unter: [www.carsharing-erlangen.de](http://www.carsharing-erlangen.de)

### Mitfahrzentrale

Teilen Sie sich den Arbeitsweg, sparen Sie so Spritkosten und tragen Sie zu einer Reduzierung von Emissionen bei. Auf der Plattform [www.metropolregion-nuernberg.mifaz.de](http://www.metropolregion-nuernberg.mifaz.de) können Sie Mitfahrgelegenheiten innerhalb der Metropolregion suchen oder selbst anbieten.

Weitere Anbieter von Fahrgemeinschaften: [www.blablacar.de](http://www.blablacar.de)

europaweite Mitfahrbörse

[www.fahrgemeinschaft.de](http://www.fahrgemeinschaft.de)

in Kooperation mit dem ADAC deutschlandweite Mitfahrgelegenheiten

[www.fliinc.org](http://www.fliinc.org)

Mitfahrapp

### Spritkosten teilen

Eine Beispielrechnung: Bei einer zustande gekommenen Zweier-Fahrgemeinschaft über eine Strecke von 2 x 30 km sparen sowohl Fahrer als auch Mitfahrer ca. 60 Euro im Monat.



Carsharing-Fahrzeuge stehen Ihnen auch an den Mobilpunkten zur Verfügung. An diesen Mobilitätsstationen erfolgt eine Verknüpfung verschiedener Verkehrsarten (ÖPNV, Carsharing, Fahrrad). Die erste Station gibt es in der Bismarckstraße (Höhe Audimax). Weitere Stationen werden folgen. Infos: [www.erlangen.de/mobilpunkt](http://www.erlangen.de/mobilpunkt)

# Pkw – kombinierbar und praktisch

## Elektromobilität

In Erlangen gibt es bereits elf öffentlich zugängliche Ladestationen. An der Ostseite des Rathauses (Kurt-Eisner-Platz) bieten die Erlanger Stadtwerke zwei Ladesäulen mit Parkplätzen für drei Fahrzeuge an. Das Laden ist jeweils mit einem Anschluss von 22 kW möglich. Für die Region bietet der Ladeverbund Franken+ ein dichtes Netz an Lademöglichkeiten:

[www.ladeverbund-frankenplus.de](http://www.ladeverbund-frankenplus.de)

Auch der Ladeatlas Bayern bietet eine Übersicht zu Ladestationen:

[www.ladeatlas.elektromobilitaet-bayern.de](http://www.ladeatlas.elektromobilitaet-bayern.de)

Ansprechpartner Elektromobilität ESTW:

Daniel Preis Tel.: 09131 823-4814

[elektromobilitaet@estw.de](mailto:elektromobilitaet@estw.de)



## Baustellenübersicht

Einen Überblick über die wichtigsten aktuellen und geplanten Baumaßnahmen im Stadtgebiet Erlangen finden Sie auf der Homepage der Stadt unter:

[www.erlangen.de/baumaßnahmen](http://www.erlangen.de/baumaßnahmen)

## Dienstwagen und Dienstreiseregulungen

In den Ämtern 24, 31, 51, 52 und 61 stehen Dienst-Kfz zur Verfügung. Für Dienstreisen gilt, dass nur bei einem triftigen Grund (z.B. Mitführen von notwendigem, schweren Gepäck (mind. 10 kg), keine Erschließung durch den ÖPNV etc.) der eigene Pkw genutzt werden kann.



## Stellplätze

Die Stadtverwaltung Erlangen stellt ihren Mitarbeitern weit über 600 Stellplätze auf 18 verschiedenen Parkplätzen zur Verfügung. Die Nutzung der Stellplätze ist entgeltpflichtig. Die monatlichen Kosten des Parkplatzes bemessen sich nach den konkreten Gegebenheiten des jeweiligen Parkplatzes, nach der sozialen Leistungsfähigkeit des Parkberechtigten sowie nach dem Grad der dienstlichen Nutzung des privaten Kfz. Die konkreten Beträge für jeden Parkplatz finden Sie im Intranet (Arbeitsplatz → Dienstleistungen → Parkplätze). Die Zuteilung eines Mitarbeiterstellplatzes kann über das Personalamt beantragt werden. Bitte beachten Sie, dass während der Nutzung des Kfz-Stellplatzes kein ÖPNV-Zuschuss beantragt werden kann.

# Pkw – kombinierbar und praktisch

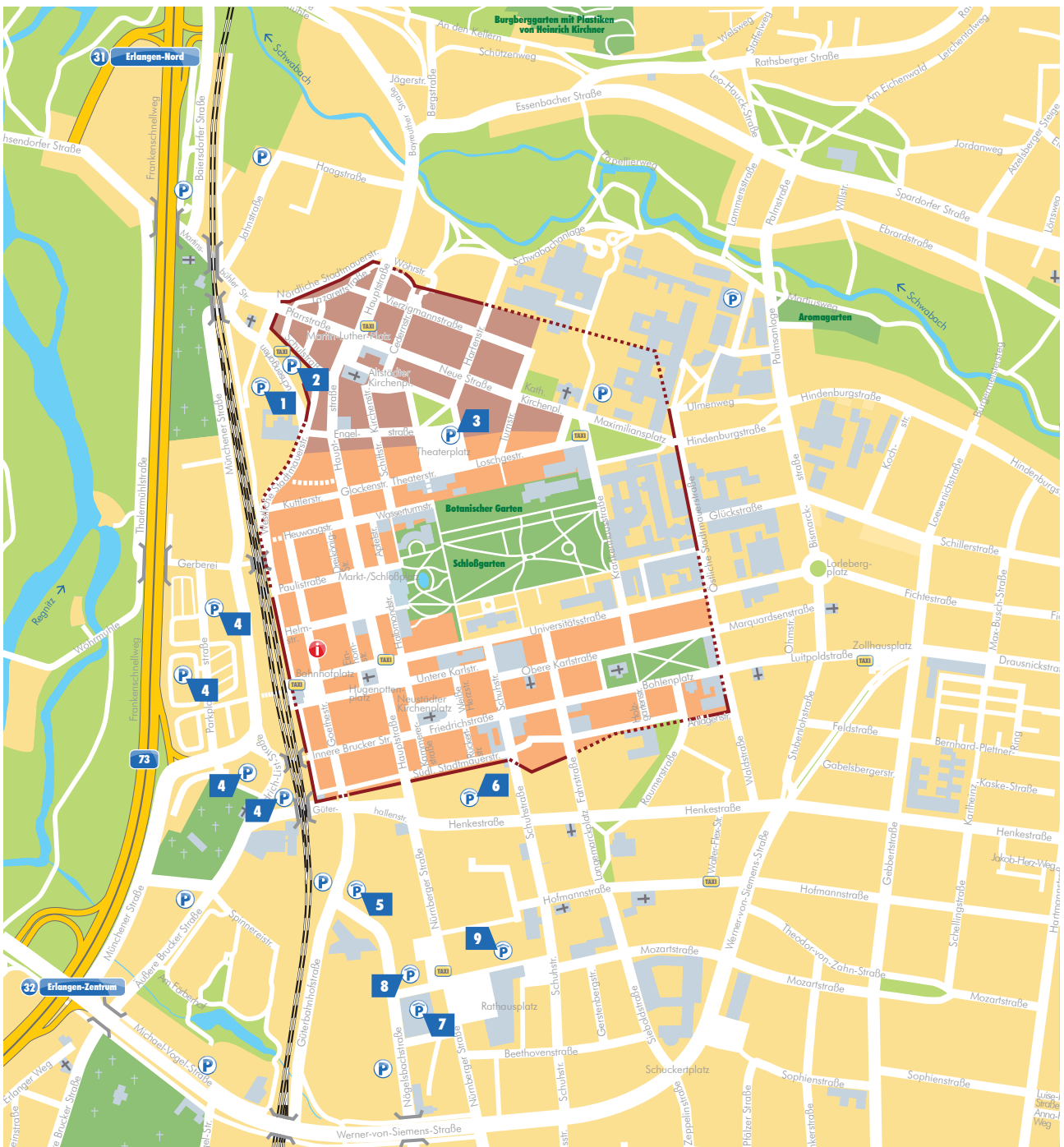
## Parkhäuser und Parkplätze in der Innenstadt

### 1 Parkanlage Kaufland (Fuchsenwiese)

ca. 490 Parkplätze  
 Montag bis Samstag von 7 bis 20 Uhr  
 1 € / angefangene Stunde  
 Für Kunden (Kaufland)  
 1,5 Stunden kostenlos

### 2 Parkplatz Altstadt Ost

ca. 80 Parkplätze  
 15 Minuten bis 3 Stunden  
 Montag bis Samstag von 8 bis 19 Uhr  
 0,50 € / 15 Minuten  
 Tageskarte: 4,00 €  
 (nur gültig bis 19 Uhr desselben Tages)



## Pkw – kombinierbar und praktisch

### 3 Parkplatz Theaterplatz

ca. 153 Parkplätze  
15 Minuten bis 3 Stunden  
Montag bis Samstag von 8 bis 19 Uhr  
0,50 € / 15 Minuten

### 4 Großparkplatz | Parkhaus Innenstadt

ca. 900 Parkplätze  
15 Minuten bis 4 Stunden  
Montag bis Samstag von 8 bis 19 Uhr  
0,50 € / 15 Minuten  
Tageskarte: 8,00 €  
4-Wochenkarte (Deck 5,6): 40,00 €  
Handyparken möglich  
Mit Geldkarte bezahlbar

### 4 Großparkplatz | Feld 3

ca. 120 Parkplätze  
15 Minuten bis 1 Stunde  
Montag bis Sonntag, 24 Stunden geöffnet  
1,20 € / 1 Stunde

### 4 Großparkplatz | Feld 1, Feld 2, Feld 4

ca. 950 Parkplätze  
15 Minuten bis 4 Stunden  
Montag bis Samstag von 8 bis 19 Uhr  
0,25 € / 15 Minuten  
Tagesparkschein: 4,00 €  
zusätzlich an den Automaten auf dem  
Parkfeld 4a  
(Parkscheine gültig für die Felder 2 und 4)  
2-Tageskarte: 8,00 €  
3-Tageskarte: 12,00 €  
Wochenkarte: 18,00 €  
4-Wochenkarte: 30,00 €  
Mit Geldkarte bezahlbar

### 5 Parkhaus Arcaden

ca. 660 Parkplätze  
Montag bis Samstag 7 bis 22 Uhr  
Sonn- und Feiertage 10 bis 18 Uhr  
Bis 1 Stunde: 0,70 €  
Bis 2 Stunden: 1,70 €  
Bis 3 Stunden: 2,70 €  
Bis 4 Stunden: 4,00 €  
Jede weitere Stunde: 2,00 €  
Tagesticket (24h): 10,00 €

### 6 Parkhaus Henkestraße

ca. 438 Parkplätze  
Montag bis Sonntag, 24 Stunden geöffnet  
1,80 € / angefangene Stunde  
Tagesmax. / Ticketverlust 13,80 €  
Nachtтарif (20 bis 7 Uhr): je angefangene  
Stunde 1,80 €  
Dauerparken Preise auf Anfrage

### 7 Tiefgarage Eisert

ca. 115 Parkplätze  
Montag bis Donnerstag von 7 bis 2 Uhr  
Freitag und Samstag von 7 bis 3 Uhr  
1,70 € / angefangene Stunde  
Nachtтарif: Montag bis Freitag  
ab 20 Uhr: 0,50 €  
Samstag ab 18 Uhr: 1,00 €  
Für Kunden (Eisert) 1 Stunde kostenlos

### 8 Parkhaus Sedanstraße

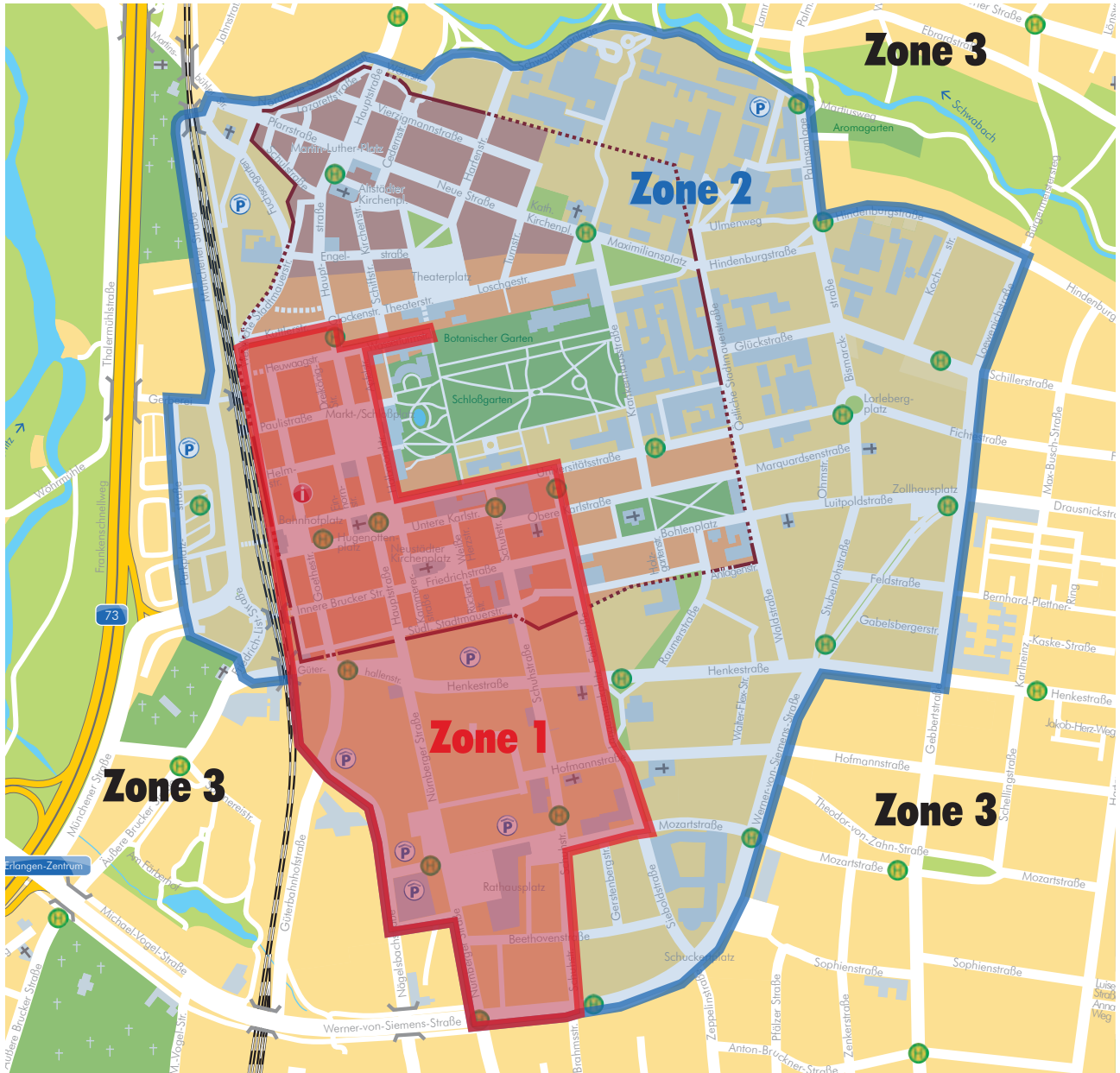
ca. 280 Parkplätze  
Montag bis Sonntag, 24 Stunden geöffnet  
1,70 € / angefangene Stunde  
24 Stunden: 8,00 €  
Für Kinobesucher: 3 Stunden: 2,00 €

### 9 Parkhaus Neuer Markt

ca. 680 Parkplätze  
Montag bis Sonntag, 24 Stunden geöffnet  
1,70 € / angefangene Stunde  
Tageskarte: 8,00 €  
Für Kinobesucher: 3 Stunden: 2,00 €

# Pkw – kombinierbar und praktisch

## Parkraummanagement in der Innenstadt



### Parkzonen in der Innenstadt

- Zone 1:** 0,50 €  
je angefangene 20 Minuten
- Zone 2:** 0,50 €  
je angefangene 25 Minuten.
- Zone 3:** 0,25 €  
je angefangene 25 Minuten.

Die Höchstparkdauer ergibt sich aus den Hinweisen am jeweiligen Parkscheinautomaten.